

Město Nová Role

Karlovarský kraj

Strategický plán rozvoje města Nová Role na období 16. 12. 2021 - 31. 12. 2026

Část A – Analytická část



Schválen Zastupitelstvem města Nová Role dne usnesením č.

Obsah

Úvod	3
A. Analytická část	4
A. 1 Území	4
A. 2 Obyvatelstvo	6
2.1 Demografická situace	6
2.2 Sociální situace	7
2.3 Spolková a volnočasová činnost	8
A. 3 Hospodářství	10
3.1 Ekonomická situace	10
3.2 Zaměstnanost	11
A. 4 Infrastruktura	11
4.1 Technická infrastruktura	11
4.2 Dopravní infrastruktura	12
A. 5 Vybavenost	13
5.1 Bydlení	13
5.2 Školství a vzdělávání	13
5.3 Zdravotnictví	14
5.4 Sociální péče	14
5.5 Kultura	14
5.6 Ostatní služby pro občany	14
A. 6 Životní prostředí	14
A. 7 Správa města	15
A. 8 Hospodaření	16
A. 9 Seznam tabulek	17
A. 10 Seznam obrázků	17

Úvod

Strategický plán rozvoje města je důležitý koncepční dokument, jehož úkolem je sjednotit pohled na celkový rozvoj města, definovat dlouhodobé cíle a priority a návazně navrhnout konkrétní rozvojové projekty, včetně způsobu realizace a financování. V první (analytické) části strategického plánu jsou podrobně popsány a hodnoceny nejrůznější faktory života ve městě. Ve druhé (návrhové) části dokumentu jsou specifikovány strategické vize a dlouhodobé cíle pro rozvoj obce. Dokument je v souladu se strategickými a koncepčními dokumenty ČR a Karlovarského kraje.

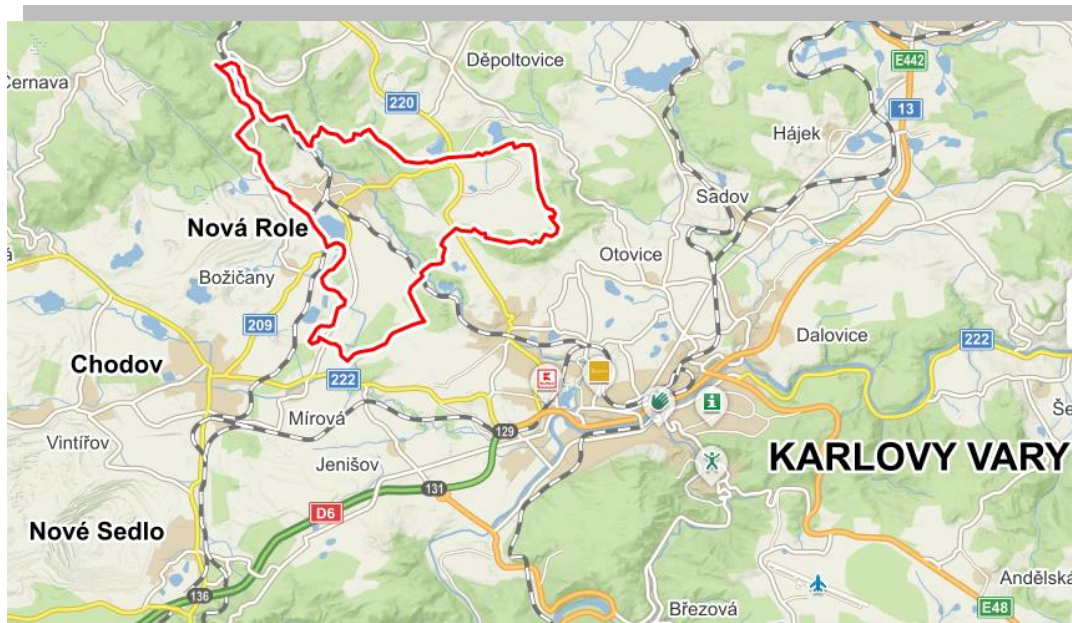
Analytická část byla zpracována na základě dat Českého statistického úřadu, databází dalších orgánů státní správy, místních šetření a jiných strategických dokumentů a studií zabývajících se zájmovým územím.

A. Analytická část

A.1 Území

Město Nová Role leží na úpatí Krušných hor v Karlovarském kraji, v okrese Karlovy Vary a v ORP Karlovy Vary. Město Nová Role se skládá ze tří částí, samotného města Nová Role a místních částí Mezirolí a Jimlíkov. Celková plocha správního území města je 1 353,31 ha.

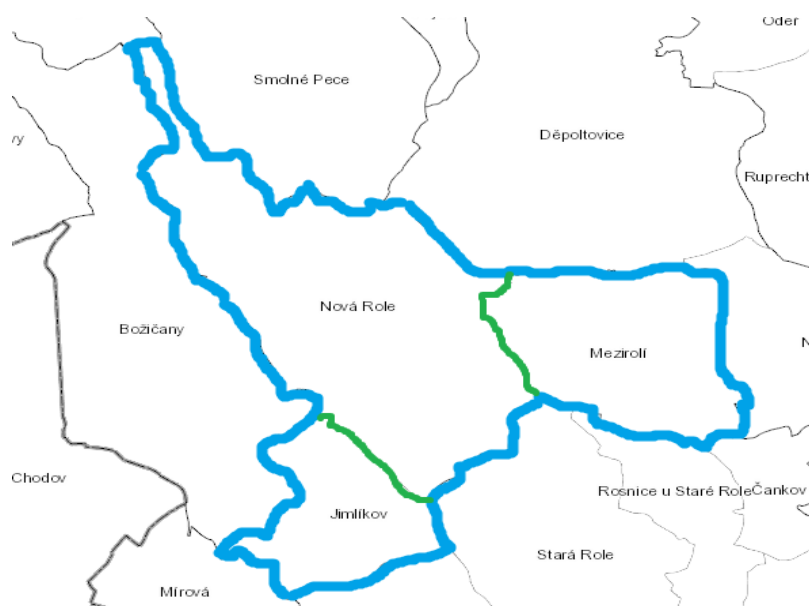
Obrázek 1: Umístění Nové Role na mapě



Zdroj: www.mapy.cz

Město Nová Role je tvořeno třemi katastrálními územími, a to Nová Role, Jimlíkov a Mezirolí.

Obrázek 2: Správní území



Zdroj: <http://geoportal.kr-karlovarsky.cz/web/Map>

Město Nová Role je vzdáleno cca 10 km od Statutárního města Karlovy Vary, které jsou krajským městem.

Nová Role leží ve výšce cca. 440 m. n. m. v Podkrušnohorském zlomu. Severně od města se nacházejí Nejdecké vrchoviny, které jsou součástí Krušných hor a jižně se nachází Podkrušnohorská pánev, konkrétně oblast Sokolovské pánve. V blízkosti Nové Role se nacházejí ložiska nerostných surovin, především kaolinu a hnědého uhlí. V místech ložisek probíhá v současné době těžba nerostných surovin, rekultivace po těžbě nebo se s těžbou počítá do budoucna. Novou Rolí protéká říčka Rolava, která pramení v Krušných horách a v Karlových Varech ústí do řeky Ohře. Na západním okraji města se pak nachází Novorolský rybník o rozloze 22 ha, který je napájen vodou z Vlčího potoka. Okolí rybníka ale i města je využíváno pro rekreaci, jedná se o zahrádkářské kolonie nebo chatové osady.

Z hlediska způsobu využívání krajiny je okolí Nové Role limitováno stávající nebo v budoucnu plánovanou těžbou nerostných surovin. Podmínky pro zemědělskou činnost zde nejsou příznivé, proto zde převládají většinou travnaté plochy pro chov skotu.

Název obce je pravděpodobně odvozen od staroslovanského rola - zemědělsky obdělaná půda, neboť prvními stálými osídlenci těchto míst byl Slovanský kmen Sedlčanů. Nová Role je sedmým nejstarším sídelním útvarem Karlovarska. První písemný záznam o Nové Roli (Nowa Raluna) je z roku 1293. Podle nepodložené pověsti stával prý již ve 12. století v Nové Roli u řeky lovecký pavilon pro královský personál doprovázející české panovníky, kteří pobývali na hradě Loket.

Nejstarší historickou památkou města je kostel sv. archanděla Michaela. Tento je cennou románsko-gotickou památkou z doby krále Přemysla Otakara I. a krále Václav I. V kostele jsou dochovány zbytky původní kaple z let 1240-1255. Kostel byl z iniciativy místních občanů po roce 1989 zrekonstruován a jsou tu opět pravidelné bohoslužby a církevní obřady. V současnosti je vlastně jednou z nejstarších funkčních kulturních památek okresu Karlovy Vary.

Nová Role je od roku 1964 městem. Město má své symboly - znak a vlajku, kde hlavním symbolem je porcelánová konvice představující výrobu porcelánu.¹

Na území města se nachází jedna z největších porcelánek ve střední Evropě, která se specializuje především na porcelán pro domácnosti a hotelový porcelán pod značkou „Thun“. Byla založená v roce 1921 a původně se nazývala Bohemia. Od svého vzniku prošla porcelánka mnohými změnami. V současnosti funguje pod názvem Thun 1794, a.s. Společnost v posledních letech investuje do rozvoje firmy a zaměřuje se i na propagaci tradičního regionálního průmyslu. Návštěvnické centrum vzniklo v roce 2013 a je vyhledávaným zážitkovým cílem v Karlovarském kraji. V roce 2021, ke stému výročí továrny na porcelán, došlo k rozšíření o nové exponáty.

Město je partnerem či členem následujících organizací:

- Svaz měst a obcí ČR
- Vodohospodářské sdružení obcí Západních Čech
- Sdružení vlastníků obecních a soukromých lesů
- Komunální odpadová společnost, a.s.
- Euregio Egrensis
- Místní akční skupiny MAS Krušné hory, o.p.s.
- Dohoda o spolupráci mezi obcemi poznamenanými těžbou kaolínu

Na mezinárodní úrovni je partnerským městem Nové Role německé město Breitenbrunn, zejména pak část města obec Rittersgrün.

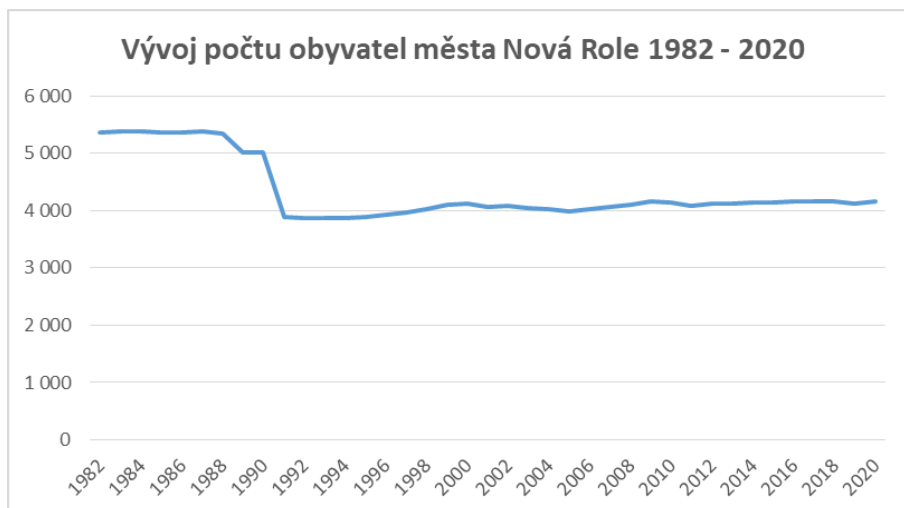
¹ Zdroj: <https://www.novarole.cz/mesto/>

A. 2 Obyvatelstvo

2.1 Demografická situace

K 1. 1. 2021 žilo ve městě Nová Role 4 154 obyvatel, z toho 2030 mužů a 2124 žen. V Nové Roli je stabilizovaný počet obyvatel v posledních letech (počet obyvatel se pohybuje kolem 4 100 obyvatel). Průměrný věk ke konci roku 2020 činil 43,7 let. 15,8 % obyvatel bylo mladších 15 let, 62,5 % bylo ve věku 15–64 let a 21,7 % bylo starších 64 let.

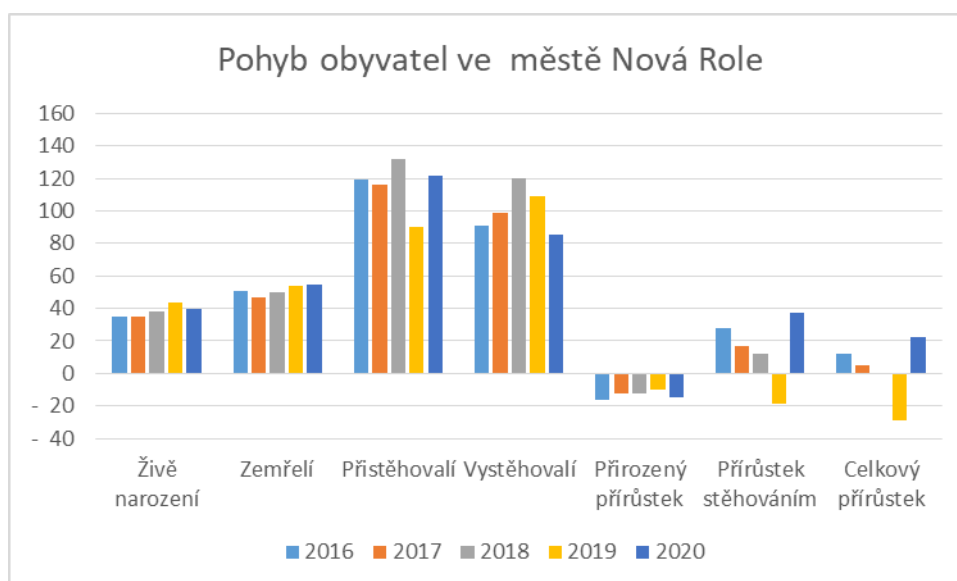
Graf 1: Vývoj počtu obyvatel



Zdroj: ČSÚ Karlovarský kraj

Přirozený úbytek obyvatel (umírá více obyvatel, než se rodí) vyrovnává přistěhovaným. K přílivu obyvatel dochází díky nové bytové výstavbě, a to zejména rodinných domů (informace o dokončených bytech jsou uvedeny v kapitole 5.1 tohoto dokumentu). Obyvatelstvo města stárne. Podíl dětí se sice příliš nemění (mezi roky 2010 – 2020 stoupl o 2,2 procentních bodů. U seniorů se v tomto období podíl zvýšil o 4,1 procentních bodů.

Graf 2: Pohyb obyvatel ve městě Nová Role



Zdroj: ČSÚ Karlovarský kraj

Mezi obyvateli Nové Role je nejvíce zastoupena skupina obyvatel se středoškolským vzděláním bez maturity, následuje úplné střední vzdělání s maturitou a na pomyslné třetí příčce je základní vzdělání.

Tabulka 1: Složení obyvatelstva podle nejvyšše dosaženého vzdělání

		celkem	muži	ženy
obyvatelstvo ve věku 15+		3384	1616	1768
nejvyšší ukončené vzdělání	bez vzdělání	18	10	8
	základní včetně neukončeného	793	286	507
	střední včetně vyučení bez maturity	1282	756	526
	úplné střední vzdělání s maturitou	819	349	470
	vyšší odborné vzdělání	30	13	17
	nástavbové vzdělání	81	29	52
	vysokoškolské vzdělání včetně vědecké výchovy	150	71	79
	nezjištěno	211	102	109

Zdroj: ČSÚ Karlovarský kraj

2.2 Sociální situace

Národnostní skladba obyvatelstva ve městě Nová Role není výrazněji strukturovaná. Žádné národnosti menšiny zde nejsou významněji zastoupeny. Ze SLDB v roce 2001 vyplývá, že největší podíl obyvatelstva (68,7 %) tvoří Češi. Z cizích národností jsou nejpočetněji zastoupeni Němci (2,1 %) a Slováci (1,8 %). Obyvatel, kteří se řadí mezi věřící, bylo v Nové Roli dle SLDB z roku 2011 celkem 11,1 %. Největší počet se hlásil k římskokatolické církvi (57% věřících).

Tabulka 2: Složení obyvatelstva podle národnosti

	Obyvatelstvo celkem		v tom	
	abs.	%	muži	ženy
Obyvatelstvo celkem	3 920	100,0	1 891	2 029
z toho národnosti:				
česká	2 693	68,7	1 287	1 406
moravská	2	0,1	1	1
slezská	1	0,0	1	-
slovenská	69	1,8	33	36
maďarská	15	0,4	7	8
německá	82	2,1	29	53
polská	3	0,1	1	2
romská	1	0,0	-	1
ruská	4	0,1	2	2
ukrajinská	7	0,2	3	4
vietnamská	5	0,1	5	-
neuveдено	996	25,4	502	494

Zdroj: ČSÚ Karlovarský kraj

Na území města Nová Role se za sociálně vyloučenou lokalitu považuje jednopatrový dům v ulici Tovární, č.p. 239 s celkem 8 malometrážními byty. Byty jsou vyčleněny pro tzv. sociální případy, za které považuje osoby, jež měly problémy s placením nájmu v obecním bytě (často osoby předlužené, tzv. sociálně nepřizpůsobiví apod.)

Osoby nejvíce ohrožené sociálním vyloučením jsou senioři, matky samoživitelky, drogově závislí a lidé bez domova. Počet sociálně vyloučených osob byl odhadnut na 90 osob, a to dle Analýzy sociálně vyloučených lokalit na území MAS Krušné hory o.p.s., jejíž zpracovatelem byl Člověk v tísni o.p.s. (analýza byla zpracována v březnu roku 2015).

2.3 Spolková a volnočasová činnost

Ve městě působí řada spolků a zájmových organizací:

- Základní umělecká škola, p. o.
- Dům dětí a mládeže, p. o.
- Městská knihovna Nová Role, organizační složka
- TJ Nová Role, z. s.
- Fotbalový klub Nová Role, z. s.
- Tenisový klub Nová Role, z. s.
- Sbor dobrovolných hasičů Nová Role, z. s.
- Sbor dobrovolných hasičů Mezirolí, z. s.
- Chorea Nova, z. s. (pěvecký sbor)
- Český rybářský svaz, z. s.
- Balcare club, z. s. (myslivecký spolek)

Základní umělecká škola je příspěvkovou organizací města Nová Role. ZUŠ nabízí dětem různé typy studijního zaměření. Rozsáhlejším oborem je hudební obor, který nabízí výuku hraní na širokou škálu hudebních nástrojů, výuku zpěvu a výuku přípravné estetické výchovy. Přípravná estetická výchova zasahuje i do druhého studijního oboru, a to výtvarného. Výtvarný obor dále nabízí hodiny keramiky nebo výtvarné tvorby.

Dům dětí a mládeže je příspěvkovou organizací města Nová Role. Pracuje podle vlastního Školního vzdělávacího programu na základě Školského zákona č. 561/2004 Sb. o předškolním, základním, středním, vyšším odborném a jiném vzdělávání a vyhl. 163/ 2018 o zájmovém vzdělávání. DDM poskytuje vzdělávání formou pravidelné činnosti – činnost zájmových kroužků podle rozvrhu hodin, pravidelně 1 – 2 x týdně. Zájmová činnost příležitostní – DDM organizuje měsíčně 5 – 6 akcí pro zájmové kroužky a veřejnost. V průběhu letních prázdnin organizuje DDM stále i příměstské tábory. Pravidelně se v DDM konají besedy a přednášky v rámci osvěty.

Městská knihovna Nová Role je organizační složkou města. Hlavní činností je půjčování knih a časopisů čtenářům a návštěvníkům knihovny. Knihovna se také zúčastňuje celostátních akcí a sama akce i pořádá např: Noc s Andersenem, Týden knihoven a další. V knihovně je od roku 2017 k dispozici veřejný internet. V rámci služeb Informačního centra je možné využít služeb kopírování, skenování, tisknutí dokumentů pro návštěvníky. Zároveň je možné zde zakoupit pohledy, turistické známky a vizitky. Knihovna zavedla kurzy Virtuální univerzita třetího věku.

Tělovýchovná jednota Nová Role, z. s. působí ve městě desítky let. Pro svou sportovní činnost využívá sportovní areál u koupaliště, kde je hala, venkovní víceúčelové hřiště a hřiště pro plážový volejbal. V současnosti má 122 fyzických členů.

Fotbalový klub Nová Role, z. s. má v současnosti 139 fyzických členů. Klub se skládá z mužstva mužů, žáků a mladší přípravky. K činnosti používají fotbalové hřiště nedaleko rybníku a hřiště s umělým povrchem. Klub se podílí na pořádání, nebo dokonce sám pořádá kulturní a sportovní akce.

Tenisový klub Nová Role, z. s. nabízí široké veřejnosti pronájem 3 tenisových kurtů v areálu u koupaliště. Zároveň klub pořádá tenisové kurzy pro děti a mládež.

Sbor dobrovolných hasičů Nová Role, z. s. se věnuje požárnímu sportu a výchově mládeže, spolupracuje při kulturních a společenských akcích města.

Sbor dobrovolných hasičů Mezirolí, z. s. zajišťuje tradiční kulturní akce v části obce Mezirolí (stavění a kácení Májky, masopust) a věnuje se požárnímu sportu s dětmi a mládeží.

Ve městě se nachází několik dětských hřišť. Pro sportovní a volnočasové aktivity mohou obyvatelé Nové Role využít tato sportoviště: tělocvičnu v ZŠ, halu TJ, fotbalová hřiště, tenisové kurty, hřiště na plážový volejbal, víceúčelové hřiště u haly, či Novorolský rybník.

Město Nová Role přispívá ze svého rozpočtu na činnosti spolků a organizací působících ve městě.

A. 3 Hospodářství

3.1 Ekonomická situace

V roce 2020 bylo zjištěno celkem 447 ekonomicky aktivních subjektů (právnícké osoby a OSVČ). Jedním z největších ekonomických subjektů je porcelánka, která v současné době působí pod názvem Thun 1794 a.s. Společnost se zaměřuje na výrobu užitkového porcelánu v ČR a patří mezi největší výrobce porcelánu v republice.

Mezi další významné společnosti z hlediska zaměstnanosti a obratu v Nové Roli patří:

- ELKO, velkoobchod nápojů s.r.o.
- SWISS – FORM a.s.
- Viking Mašek
- Markop-okna s. r. o.

V Nové Roli, v Mezirolí a v Jimlíkově má sídlo celá řada dalších drobných společností a OSVČ (autoopravny, autodoprava, malé stavební firmy a další).

V níže uvedené tabulce jsou uvedeny subjekty podle převažující činnosti za rok 2020 v Nové Roli.

Tabulka 3: Podnikatelské subjekty podle převažující činnosti k 31.12.2020

	Registrované podniky	Podniky se zjištěnou aktivitou
Celkem	896	447
A Zemědělství, lesnictví, rybářství	27	14
B-E Průmysl celkem	109	56
F Stavebnictví	123	60
G Velkoobchod a maloobchod;	178	67
H Doprava a skladování	24	10
I Ubytování, stravování a pohostinství	60	23
J Informační a komunikační činnosti	15	10
K Peněžnictví a pojišťovnictví	3	3
L Činnosti v oblasti nemovitostí	68	44
M Profesionální, vědecké a technické činnosti	95	53
N Administrativní a podpůrné činnosti	23	15
O Veřejná správa a obrana;	4	2
P Vzdělávání	14	10
Q Zdravotní a sociální péče	5	3
R Kulturní, zábavní a rekreační činnosti	28	16
S Ostatní činnosti	97	56
X nezařazeno	.	.

Zdroj: ČSÚ Karlovarský kraj

Dále uvedená tabulka ukazuje zastoupení ekonomických subjektů na území Nové Role dle právní formy. Největší zastoupení mají živnostníci (cca. 80 %).

Tabulka 4: Podnikatelské subjekty podle právní formy k 31. 12. 2020

	Registrované podniky	Podniky se zjištěnou aktivitou
Celkem	896	447
Fyzické osoby	731	346
Fyzické osoby podnikající dle živnostenského zákona	705	326
Fyzické osoby podnikající dle jiného než živnostenského zákona	14	12
Zemědělští podnikatelé	7	5
Právnícké osoby	165	101
Obchodní společnosti	79	59
akciové společnosti	1	1
Družstva	1	.

Zdroj: ČSÚ Karlovarský kraj

3.2 Zaměstnanost

Míra nezaměstnanosti za poslední rok (2020) v Nové Roli skokově narostla. Tento rapidní nárůst je zcela jistě zapříčiněn následky celosvětové pandemie nemoci Covid – 19, která Českou republiku zasáhla na jaře 2019. K 31. 12. 2020 byl podíl nezaměstnaných v Nové Roli 4,8 %, což je o 3 % více, než bylo k 31. 12. 2019. V níže uvedené tabulce jsou uvedeny hodnoty související s nezaměstnaností od roku 2015 do roku 2020.

Tabulka 5: Nezaměstnanost v Nové Roli v letech

Data k 31.12.		2020	2019	2018	2017	2016	2015	
Podíl nezaměstnaných osob (v %)	celkem	4,8	1,8	1,5	1,9	3,5	5,2	
	pohlaví	muži	5,2	1,9	1	1,4	3,9	5
		ženy	4,4	1,8	2	2,5	3,1	5,4
Počet uchazečů o zaměstnání v evidenci úřadu práce	celkem	128	52	45	62	112	148	
	pohlaví	muži	69	28	15	23	.	.
		ženy	59	24	30	.	.	.
Počet uchazečů o zaměstnání v evidenci úřadu práce (dosažitelní)	celkem	124	48	40	51	93	141	
	pohlaví	muži	68	25	13	18	.	.
		ženy	56	23	27	33	41	74
Pracovní místa v evidenci úřadu práce	celkem	22	54	70	23	9	20	

Zdroj: Veřejná databáze

A. 4 Infrastruktura

4.1 Technická infrastruktura

Městem Nová Role protéká řeka Rolava, jež patří do povodí Ohře.

Převážná část města je napojena na veřejný vodovod. Zdrojem pitné vody je vodní nádrž Stanovice, úpravna vod Březová.

Město Nová Role je napojeno z větší části na kanalizaci. Systém nakládání s odpadními vodami se nebude v budoucnu měnit. Počítá se s rozšiřováním stávající kanalizační sítě, aby byli odkanalizováni všichni obyvatelé. Ve městě se nachází čistička odpadní vod (ČOV). V roce 2016 byla dokončena rekonstrukce stávajících objektů ČOV a výstavba nové kruhové dosazovací nádrže.

Zdrojem tepla je pro bytové domy a veřejné budovy v Nové Roli centrální teplovod z palivového kombinátu Vřesová. Lokální vytápění používají rodinné domy.

Většina města Nová Role je napojena na plynovod zemního plynu. Vodovod, kanalizace i plynofikace jsou řešeny také v Mezirolí a Jimlíkově. Ve městě je pak občanům k dispozici od různých poskytovatelů připojení kabelové televize nebo internetu.

Systém nakládání s odpady je ve městě řešen pomocí popelnic u rodinných domů a kontejnerů u panelových domů. Zároveň jsou ve městě rozmístěna stanoviště na separovaný odpad (plast, sklo, papír, nápojové kartony). Od listopadu 2019 je na parkovišti u kolejí umístěn kontejner na kovový odpad, do kterého mohou občané vhadzovat plechovky od jídla a pití a drobné kovové předměty. Objemné odpady mohou občané odvézt do sběrného dvora nebo jsou přistavovány speciální kontejnery určené na svoz velkoobjemového odpadu. V případě ostatních druhů odpadů mohou občané využít služeb sběrného dvora, který provozují Technické služby.

4.2 Dopravní infrastruktura

Novou Rolí prochází komunikace II. třídy č. 209 z Chodova do Mezirolí. Ze sčítání dopravy v roce 2016 projede na komunikaci denně 2718 vozidel a 76 cyklistů. Mezirolím prochází silnice II. třídy č. 220 z Karlových Varů do Nejdku. Tato komunikace je frekventovanější než komunikace č. 209, průměrný denní počet vozidel je 6719, cyklistů pak pouze 21 denně. Do Jimlíkova vede z Nové Role silnice III. třídy č. 2224, která dále pokračuje do Mírové. Od nájezdu na rychlostní komunikaci R6 je Nová Role vzdálena přibližně 7 km (nájezd ve Staré Roli a nájezd v Jenišově).

Některé místní komunikace ve městě jsou ve špatném technickém stavu, avšak město se snaží systematicky jednotlivé úseky komunikací rekonstruovat.

Vzhledem k typu zástavby je v současné době parkování v Nové Roli řešeno buď na vlastních pozemcích u rodinných domů, nebo na parkovacích a odstavných plochách u bytových domů. V minulých letech se město zaměřilo na vybudování nových parkovacích míst kolem panelových domů.

V Nové Roli dochází ke křížení železničních tratí. Novou Rolí prochází trať č. 142 z Karlových Varů přes Nejdk a Pernink do Johanngeorgenstadtu (BRD). V letech 2017 a 2018 prošla tato trať revitalizací. Předmětem stavby bylo řešení stávajícího stavu infrastruktury. Její realizací došlo ke zkrácení jízdních dob v osobní dopravě pomocí odstranění trvalých omezení traťové rychlosti vyplývajících z nevhodné geometrické polohy koleje a z nedostatečného zabezpečení úrovňových železničních přechodů. V rámci stavby byly rekonstruovány vybrané mosty a propustky a nástupiště. V roce 2021 byly instalovány na železniční přejezdy v ulici Chodovská a na Bouchalce bezpečnostní závory. Druhou železniční trať je trať č. 143 z Nové Role přes Božičany do Chodova. V současné době jsou tratě využívány především pro železniční osobní dopravu zajišťovanou osobními vlaky.

Městem Nová Role vedou značené cyklotrasy č. 2009 (Karlovy Vary - Nová Role – Nejdk – Nové Hamry – Potůčky), č. 2012 (Vintířov – Nová Role – Velký Rybník – Hroznětín) a č. 2016 (Nová Role – Jimlíkov – Mírová – Hory – Locket), kde je napojení na páteřní cyklotrasu č. 6 kolem řeky Ohře.

Novou Rolí prochází značená turistická trasa (zelená) KČT (Klub českých turistů), která vede z Nejdku, přes Rájec, Novou Roli a Fojtov do Hroznětína.

Dopravní obslužnost města pomocí veřejné dopravy je zajištěna formou autobusové a vlakové dopravy. Přímé autobusové spojení je do Karlových Varů, Chodova, Ostrova a do míst, kde jsou závody společnosti Sokolovská uhelná (Vřesová, Velkolom Jiří).

Vlakem se dá jet přímo do míst umístěných na železniční trati Karlovy Vary – Johanngeorgenstadt. V případě některých spojů je pak možné dostat se přímo i do saského města Zwickau v Německu.

A. 5 Vybavenost

5.1 Bydlení

Pro město je charakteristická smíšená maloměstská zástavba, rodinné domy, panelové domy, objekty občanské vybavenosti a pro průmysl a rekreační objekty. V současné době probíhá výstavba dalších rodinných domů na volných místech ve městě, např. rodinné domy u Rolavy v ulici K Lávce, nové rodinné domy ve staré části města, výstavba domů kolem hřbitova. V Mezirolí a Jimlíkově je charakter bydlení dán čistě rodinnými domy různého stáří. V Mezirolí v posledních letech probíhala četná výstavba dalších domů. Z níže uvedené tabulky vyplývá, že nová výstavba bytů v posledních 5 letech probíhala hlavně v rodinných domech.

Tabulka 6: Počet dokončených bytů

		rok 2020	rok 2019	rok 2018	rok 2017	rok 2016	
Počet dokončených bytů	v rodinných domech	19	13	11	10	10	
	v bytových domech	-	-	-	-	-	
	v nástavbách	v rodinných domech	.	-	-	-	-
		v bytových domech	.	-	-	-	-
	v domech s pečovatelskou službou a domovech-penzionech	.	-	-	-	-	
	v nebytových budovách	.	8	-	-	-	
	ve stavebně upravených nebytových prostorech	.	-	1	-	-	
	celkem	19	21	12	10	10	

Zdroj: Veřejná databáze

5.2 Školství a vzdělávání

Ve městě se nachází jedna základní škola (1. – 9. ročník). Spádovou oblast školy tvoří město Nová Role s osadami Mezirolí a Jimlíkov. Do školy dále dojíždějí i děti z Božičan, Děpoltovic a ze Smolné Pece. Každá třída má svou kmenovou učebnu. Odborné učebny: fyzika a chemie, učebna výtvarné a hudební výchovy, dvě jazykové učebny s interaktivními tabulemi, dvě multimediální učebny s interaktivními tabulemi a dvě počítačové učebny s interaktivními tabulemi, nově vytvořené učebny přírodopisu a českého jazyka. Škola je zapojena do projektu AKTIVNÍ ŠKOLA – vyučující mají k dispozici výukové materiály a testy – vše slouží ke zvýšení úrovně vzdělávání ve škole. Základní škola má rejstříkovou kapacitu 540 žáků. K dispozici je žákům také školní jídelna i školní družina.

V některých případech děti z Nové Role navštěvují školy v jiném městě okolí, nejčastěji v Karlových Varech. Může se jednat o školy s rozšířenou výukou některých předmětů, nebo je důvodem spojení dojížděky rodičů do zaměstnání a dětí do škol.

V Nové Roli se nacházejí dvě mateřské školy. Obě mateřské školy jsou zřízeny městem Nová Role. Mateřská školka Šikulka Nová Role, příspěvková organizace se sídlem v Mezirolí má rejstříkovou kapacitu 23 žáků. Druhou školou je Mateřská škola Cestička Nová Role, příspěvková organizace, která má rejstříkovou kapacitu 130 žáků. Obě mateřské školy disponují i školní jídelnou.

Mezi školské organizace patří Základní umělecká škola Nová Role, příspěvková organizace a Dům dětí a mládeže Nová Role, příspěvková organizace.

5.3 Zdravotnictví

Ve městě je zajištěna základní zdravotní péče jak pro děti, tak i pro dospělé. Ordinace lékařů jsou soustředěny společně v objektu zdravotního střediska. Dále se zde nachází ordinace gynekologa.

Za dalšími speciálními lékařskými službami musejí obyvatelé Nové Role dojíždět, nejčastěji do Karlových Varů. Nejbližší nemocnice, jejichž služby mohou občané Nové Role využít, jsou v Karlových Varech a Ostrově. Rychlá záchranná služba dojíždí z Karlových Varů nebo z Nejdku.

5.4 Sociální péče

V Nové Roli je Dům s pečovatelskou službou, kde je pro obyvatele možnost využívat služby typu home care (např. dovoz nebo donáška jídla, pomoc s úklidem, pomoc s osobní hygienou, pomoc se sebeobsluhou). Pečovatelské služby jsou poskytovány Agenturou domácí péče LADARA o.p.s. Na získání bytu v Domě s pečovatelskou službou je pořadník.

Ve městě je dále k dispozici soukromé zařízení Senior centrum Nová Role s.r.o., které je provozováno v nově zrekonstruované budově (bývalý výchovný ústav pro mládež), ul. Školní 231/9, 362 25 Nová Role. Sociální služby v zařízení jsou poskytovány v souladu se zákonem č. 108/2006 Sb., o sociálních službách v platném znění. Poskytuje službu Domov pro seniory, která je určená seniorům nad 65 let, kteří mají sníženou schopnost svou nepříznivou sociální situaci zvládat a řešit v přirozeném domácím prostředí a potřebují pravidelnou podporu a pomoc druhé osoby.

5.5 Kultura

V průběhu roku se ve městě koná celá řada kulturních akcí, takže je možné tvrdit, že kulturní život je ve městě bohatý. Venkovní akce probíhají např. v prostorách u rybníku, před budovou městského úřadu. Vnitřní akce typu plesů a jiných akcí probíhají ve společenském sále zdejšího kulturního domu.

Z kulturních památek se v Nové Roli nachází původně venkovský románsko-raně gotický kostel sv. Michaela ze 13. století. Kostel je otevřen pouze u příležitosti bohoslužeb a liturgických obřadů a kulturních akcí (např. adventní koncerty nebo též jako druhé místo pro civilní sňatkové obřady). V Mezirolí se pak nachází obecní kaple z 2. poloviny 18. století.

5.6 Ostatní služby pro občany

Z hlediska dalších služeb se ve městě nachází pobočka České pošty a bankomat České spořitelny. V Nové Roli se dále nachází několik malých prodejen potravin, obchod s drobným textilem a obuví, lékárna, cukrárna, několik výčepních zařízení, několik služeb kadeřnictví, kosmetika, hřbitov, zlatnictví a opravna šperků, autoservisy a v Mezirolí pak benzínová čerpací stanice, lakovna aut, atd.

A. 6 Životní prostředí

Na území města se nenachází žádné zvláště chráněné území. Není zde vymezeno zákonné ochranné pásmo ochrany přírody, ptačí oblast, evropsky významná lokalita apod. Novou Rolí prochází nadregionální biokoridor a jsou zde vymezeny dva regionální biokoridory a dvě regionální biocentra.

Z koncepce ochrany přírody a krajiny Karlovarského kraje pro období 2016 - 2025 vyplývá, že v Nové Roli je registrován VKP. VKP je registrován pod názvem Ďáblík. Jde o mokřad s výskytem dřáblíku bahenního (*Calla palustris*). Lokalita významná také z hlediska stability hydrickým poměrů v krajině a zvyšuje druhovou diverzitu.

V Nové Roli se nachází i památné stromy, který jsou taktéž uvedeny v přehledu vyhlášených památných stromů v Koncepci ochrany přírody a krajiny Karlovarského kraje pro období 2016 – 2025. Konkrétně se jedná o Lípu srdčitou u hřbitova, Včelí dub u cyklostezky z Nové Role do Mezirolí, Mezirolskou lípu u dětského domova v Mezirolí.

Kvalita životního prostředí ve městě je dobrá, přesto je ovlivněna probíhající okolní těžbou a zpracováním hnědého uhlí a kaolinu. Tato činnost má vliv zejména na kvalitu ovzduší, jedná se o znečištění prachem z těžby kaolinu a prachem a exhalacemi z výfukových plynů vozidel přepravujících kaolin. Dále jsou těžba a transport surovin spojeny s hlučností.

A. 7 Správa města

Město Nová Role je veřejnoprávní korporací, má právní subjektivitu a má vlastní majetek. Dle zákona č. 128/2000 Sb. o obcích, je Nová Role územně samosprávným celkem. Město Nová Role vede účetnictví v souladu s platnými právními předpisy. Nová Role je zřizovatelem pěti příspěvkových organizací. Městské zastupitelstvo má celkem 15 členů. Předmět činnosti vyplývá ze zákona č. 128/2000 Sb.

Výbory Zastupitelstva města Nová Role

- Finanční výbor
- Kontrolní výbor
- Osadní výbor Jimlíkov
- Osadní výbor Mezirolí

Komise Rady města Nová Role

- Komise pro školství, kulturu a sport
- Redakční rada Novorožského zpravodaje
- Komise pro mládež a seniory
- Komise sociální a zdravotní
- Komise investic a výstavby
- Komise pro životní prostředí a zeleň

Příspěvkové organizace města Nová Role

- Základní škola Nová Role
- Mateřská škola Šikulka Nová Role
- Mateřská škola Cestička Nová Role
- Dům dětí a mládeže Nová Role
- Základní umělecká škola Nová Role

Organizační složky města Nová Role

- Městská knihovna Nová Role
- Jednotka požární ochrany Nová Role
- Jednotka požární ochrany Mezirolí

Organizace založené městem

Norobyť s. r. o. (správa majetku, provoz tepelného hospodářství)

Technická služba Nová Role s. r. o. (správa a údržba města, likvidace odpadu)

A. 8 Hospodaření

Níže v tabulce je uveden vývoj rozpočtového hospodaření ve městě Nová Role v letech 2015 – 2020.

Tabulka 7: Vývoj rozpočtového hospodaření ve městě Nová Role v letech 2015 – 2020 (v tis.)

	2015	2016	2017	2018	2019	2020
Daňové příjmy	47 554	51 548	57 163	61 427	67 790	62 361
Nedaňové příjmy	9 674	8 601	8 185	7 196	7 297	7 051
Kapitálové příjmy	224	2 486	2 751	20 381	8 222	9 605
Neinvestiční přijaté dotace	3 083	2 825	3 405	10 605	4 770	7 867
Investiční přijaté dotace	5 596	25 869	4 175	13 432	1 551	65
Příjmy	66 130	91 329	75 678	113 041	89 630	86 950
Běžné výdaje	39 045	42 740	49 239	57 687	56 235	52 931
Kapitálové výdaje	89 567	17 873	29 115	24 517	26 016	27 687
Výdaje celkem	128 613	60 613	78 355	82 204	82 250	80 618
Saldo příjmů a výdajů	-62 483	30 716	-2 677	30 837	7 380	6 332
Podíl kapitálových výdajů	69,6%	29,5%	37,2%	29,8%	31,6%	34,3%
Podíl běžných výdajů na celkových příjmech	59,0%	46,8%	65,1%	51,0%	62,7%	60,9%

Zdroj: <https://monitor.statnipokladna.cz/>

A. 9 Seznam tabulek

Tabulka 1: Složení obyvatelstva podle nejvýše dosaženého vzdělání.....	7
Tabulka 2: Složení obyvatelstva podle národnosti.....	7
Tabulka 3: Podnikatelské subjekty podle převažující činnosti ke 31.12.2020.....	10
Tabulka 4: Podnikatelské subjekty podle právní formy ke 31.12.2020.....	10
Tabulka 5: Nezaměstnanost v Nové Roli v letech	11
Tabulka 6: Počet dokončených bytů	13
Tabulka 7: Vývoj rozpočtového hospodaření ve městě Nová Role v letech 2015 – 2020 (v tis.).....	16

A. 10 Seznam obrázků

Obrázek 1: Umístění Nové Role na mapě.....	4
Obrázek 2: Správní území.....	4